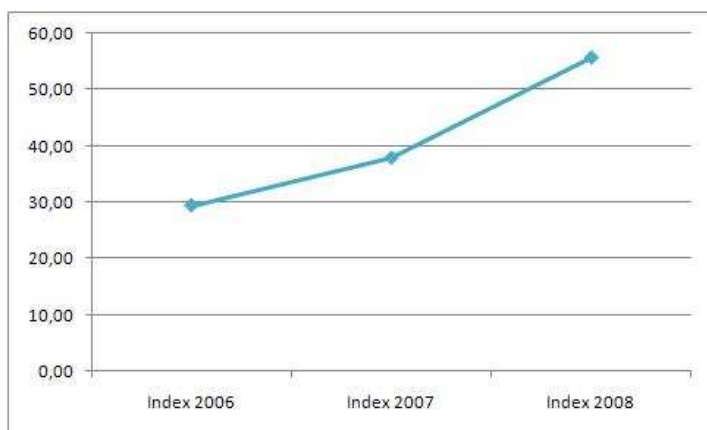


## Novetats de la Infraestructura de Dades Espacials de Catalunya

### Els indicadors del Centre de Suport IDEC

Des de l'exercici 2006, el Centre de Suport IDEC ha elaborat uns indicadors per avaluar els recursos, serveis i actius de la Infraestructura de Dades Espacials de Catalunya fent-ne un seguiment de l'evolució. Els resultats són consultables al geoportal de l'IDEC dins l'apartat de 'Presentació IDEC'.

El total dels índexs anuals indiquen que el CS IDEC està assolint els objectius d'una forma gradual i creixent.

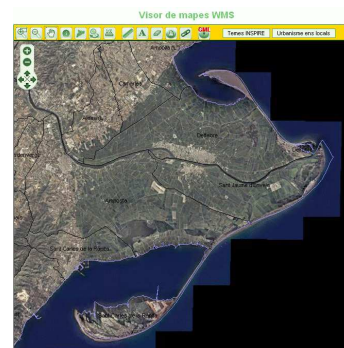


Evolució dels índexs totals dels diferents exercicis.

### Accés al catàleg



### Accés al visor

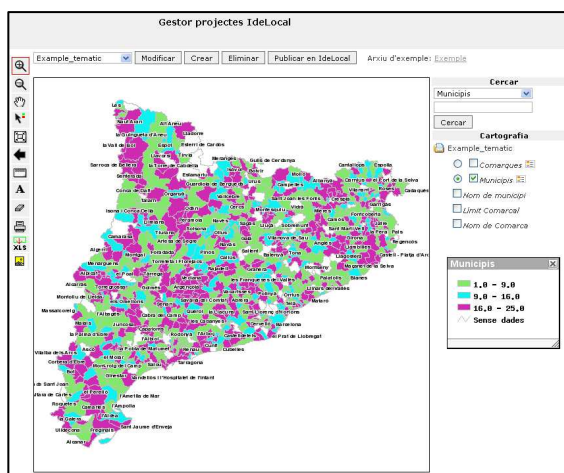


### Fer un mapa temàtic és més fàcil

El Centre de Suport IDEC ha millorat el *Gestor de projectes* afegint l'opció "fer un mapa temàtic" a nivell municipal o comarcal d'una manera molt fàcil. Està pensat que l'usuari final d'aquesta eina sigui un ens supramunicipal: consorci, consell comarcal, diputació, departament de la Generalitat... sempre que la seva unitat de treball o referència sigui el municipi o el consell comarcal.

L'eina permet fer temàtics per valors únics de les dades alfanumèriques i també per rangs de les dades numèriques, tanmateix hi ha l'opció d'aplicar un degradat de color.

Es troba en una versió beta que passarà a estable un cop s'hagi testejat.



### Enllaços d'interès

[Geoportal IDE Local](#)

[Geoportal IDE Univers](#)

[OGC](#)

[INSPIRE](#)

[MetaD 3.0.4](#)


[ICC](#)

[Consorci AOC](#)

## L'ICC afegeix els infrarojos en el WMS ràster

L'ICC ha afegit les capes que es corresponen a les ortofotos d'infraroig en color a escala 1:5 000 i 1:25 000. De moment, la cobertura territorial de Catalunya és parcial, però al llarg de 2009 s'anirà completant fins a obtenir tot el territori cobert.

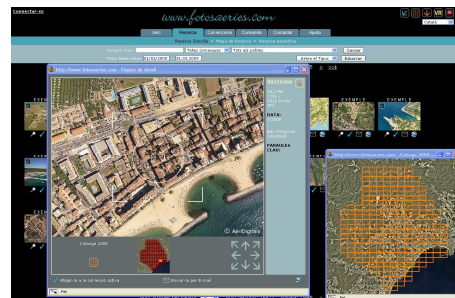
Es pot accedir al servei WMS a partir de la metadada de servei publicada al Catàleg de la IDEC, sota el nom: 'Servei Ràster ICC'.



## AeriDigitals obre serveis WMS d'accés lliure

**AeriDigitals**, empresa que produeix imatges verticals, han obert 7 serveis WMS, seguint els estàndards OGC, del Baix Ter, litoral de la badia de Roses, litoral de l'Estartit i de Pals, el pas del TAV a Girona, Palau-saverdera, Roses i Calonge.

Per a més informació: [www.fotosaeries.com](http://www.fotosaeries.com) i [www.verticalviewer.com](http://www.verticalviewer.com)



## VIII Fòrum TIG SIG 2009

El 3-4 de març de 2009 es va celebrar, a Fira de Barcelona, el VIII Fòrum TIG SIG 2009, en el marc del Saló Globalgeo. La vuitena trobada de TIC SIG la va organitzar l'ACTIG (Associació Catalana de Tecnologies de la Informació Geospacial) i l'Institut Cartogràfic de Catalunya, amb la col·laboració de Localret. Aquesta edició s'anomenava **Geoinformació i participació per a la sostenibilitat**, i les presentacions es van enfocar a temes mediambientals, de cooperació interadministrativa i de sostenibilitat en el marc de la informació geogràfica.

L'organització va valorar positivament l'assistència de 150 persones aprox., les quals es van repartir al llarg de les 5 sessions que es van dur a terme.

Del primer dia, cal destacar la taula rodona sota el títol "IDE's: I ara què?", formada per 5 especialistes de nivell internacional (Mike Goodchild, Max Craglia, Werner Kuhn, Clemens Portele i Michael Gould), els quals van donar la seva visió sobre el futur de la IG. La temàtica de la segona sessió va ser la cooperació ciutadana i els nous mapes, en la qual es va apreciar el gran volum d'informació que pot aportar la ciutadania. En la sessió especial, que va tancar el primer dia, es va presentar com les empreses del sector treballen per a donar nous productes i serveis dins el sector.

La segona jornada es va obrir amb una sessió que mostrava les administracions de Catalunya que estan treballant amb la interoperabilitat de les dades amb la finalitat que d'altres administracions en siguin beneficiàries. A continuació, la sostenibilitat i l'ecologia urbana van ser les protagonistes de la sessió amb unes presentacions amb continguts molt novedosos i, finalment, la sessió sobre noves eines i noves visions (que va comptar amb la presentació de dos projectes innovadors) va clausurar el Fòrum 2009.

Per accedir a les presentacions del Fòrum cal clicar [aquí](#).



## 5o Congreso Internacional Ciudad y Territorio Virtual

El Centre de Política i Valoracions del Sòl (CPVS), de la UPC, està organitzant el 5º Congreso Internacional Ciudad y Territorio Virtual, amb el nom "Estrategias de transformación y gestión de la ciudad: perspectivas y nuevas tecnologías", que es celebrarà els dies 2-4 de juny de 2009.

Per a més informació <http://www-cpsv.upc.es/5ctv>



## El 2010, la conferència mundial del FOSS4G tindrà lloc a Barcelona

La FOSS4G (*Free and Open Source Software for Geospatial*) és la conferència més important a nivell mundial sobre programari geoespacial de codi obert i lliure.

La conferència comptarà amb múltiples sessions de treball i presentacions sobre les darreres tendències a càrrec dels màxims experts mundials en aquests camps.

Més informació a <http://2010.foss4g.org/index.php>

