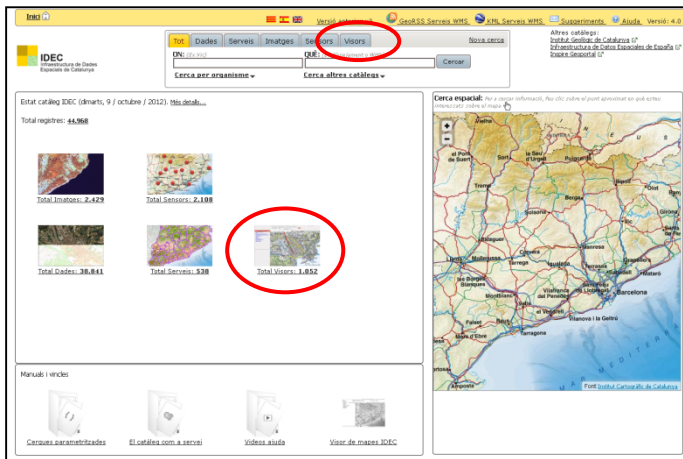


Notícies del Centre de Suport de la Infraestructura de Dades Espacials de Catalunya

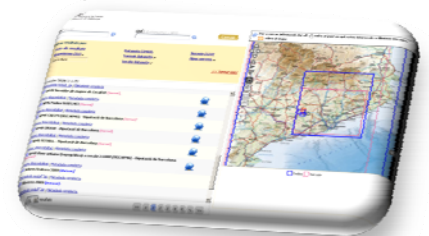
Catàleg de visors locals

En el Catàleg IDEC (i en el del Geolocal) es disposa d'un nou recurs: "VISORS". Aquest recurs permet cercar i accedir als visualitzadors de geoinformació municipals i d'altres ens locals.

S'afegeix, així, una nova eina de descobriment d'un importantíssim georecurs, com és el visualitzador local, que ofereix diversos tipus de dades, com ara carrerers, mapes temàtics, planejament, etc. Es pot fer la cerca per nom de municipi o per àrea de cerca. Una breu fitxa informa del proveïdor i algunes característiques del visualitzador.



Accés al catàleg



Accés al visor



Enllaços d'interès

Novetats Geolocal: Accés directe a visualitzadors de mapes municipals

El web de la IDEC Local dona ara accés directe als visualitzadors locals de tots els municipis de Catalunya que en disposen. No cal navegar pel web corporatiu corresponent, es pot anar directament a consultar el visualitzador.

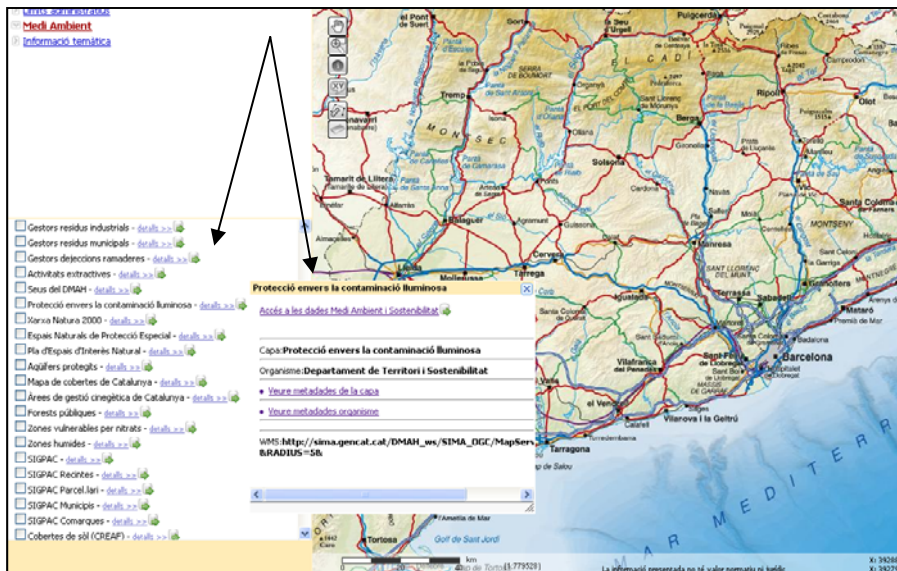
Aneu a: <http://www.geolocal.cat/idelocal/cat/geoportals-locales/>



- [Geoportal IDEC Local](#)
- [Geoportal IDEC Univers](#)
- [Geoportal IDEC Sensors](#)
- [OGC](#)
- [INSPIRE](#)
- [MetaD 4.0](#)
- [ICC](#)
- [Consorti AOC](#)

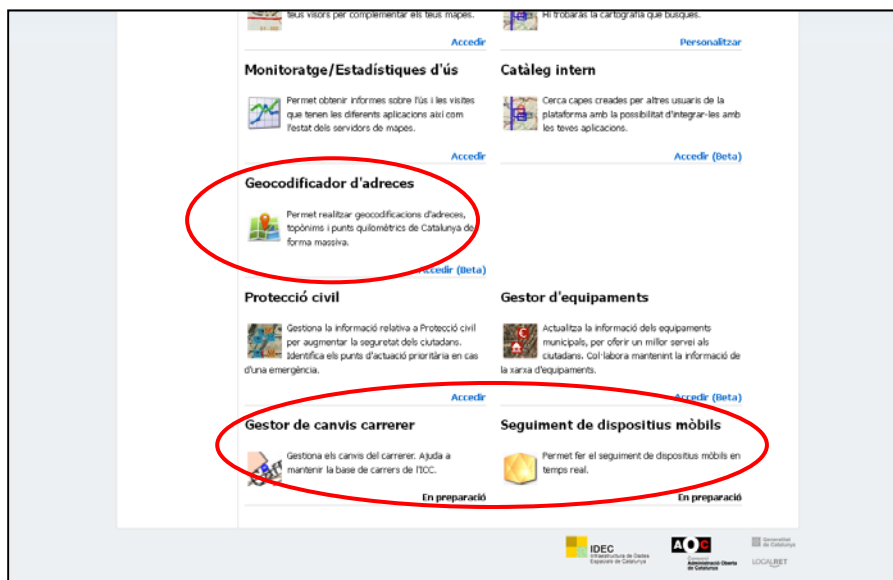
Visor IDEC: Vincle a Open Data o pàgines descàrrega

En el [visualitzador IDEC](#) s'han incorporat, en les capes a visualitzar, els accessos a les pàgines de descàrrega de dades dels proveïdors i a la pàgina OpenData les dades obertes de la Generalitat, en els casos en què aquesta informació està disponible per a la seva descàrrega. És una nova facilitat perquè l'usuari pugui evitar algunes passes per a obtenir les dades que precisa.



Noves aplicacions en la Plataforma PRG: Toopath, manteniment de carrers, geocodificador massiu...

En la Plataforma de Recursos PRG es troben operatives les aplicacions de seguiment de mòbils i de manteniment de carrers (a partir del dia 30 d'octubre). També s'hi ha incorporat una nova aplicació, cedida per l'ICC, per a la geocodificació massiva d'adreces.



Progrés INSPIRE

Estan disponibles al [web d'INSPIRE](#) els darrers esborranys de les especificacions de dades dels annexes II i III de la Directiva INSPIRE (25 documents).

Jornada 30 d'octubre de 2012 sobre cooperació local en el manteniment de carrers

La Plataforma de Recursos de Geoinformació (PRG) és un espai web a disposició, actualment, de les administracions públiques i els seus organismes i, eventualment, d'altres organitzacions. En aquesta Plataforma es reuneixen diverses funcionalitats per a utilitzar, mitjançant el navegador web de l'usuari, l'extens inventari de geoinformació disponible a la xarxa IDEC, a més d'altres serveis i aplicacions.

La PRG és pensada perquè sigui un mitjà de cooperació entre administracions, ja que disposa d'eines fàcils d'utilitzar destinats als no experts, i una plataforma on tothom pugui contribuir aportant i extraient dades, donant, així, forma a un sistema distribuït i interoperable.

És en aquest context que l'ICC vol proposar la col·laboració i la cooperació dels ens locals en l'actualització i el manteniment del mapa de carrers de Catalunya, a través de la informació de canvis i modificacions que, des dels ens locals, poden ser expressats i representats d'una manera intuïtiva i fàcil amb les eines ja esmentades.

Aquest procés cooperatiu permetrà accelerar l'actualització de dades, disminuir d'una manera important els costos dels treballs de camp i cartogràfics, i garantir la qualitat i la correcció de la informació.

Per a la seva banda els ens locals disposaran d'una informació de carrers més acurada, i de mapes complementaris facilitats per l'ICC.

La presentació es farà el dia 30 d'octubre en la Sala d'Actes de l'ICC. L'assistència és per invitació.

Properes activitats de difusió: En el marc de SmartCity World Congress

SmartGeo http://www.smartcityexpo.com/ca/congress_program/-/agenda/actividades/23/agenda-smart-geo

Forum TIG/SIG <http://www.icc.cat/cat/Home-ICC/Recerca-i-docencia/Esdeveniments/Agenda/XI-Forum-TIG-SIG-2012.-Ciudadans>

Workshop SWE for smartcities <http://www.icc.cat/cat/Home-ICC/Recerca-i-docencia/Esdeveniments/Agenda/Hands-On-Training-Workshop-on-OGC-Sensor-Web-Enablement-Technologies-for-SmartCities>
