

Agenda ICC setembre-desembre 2013



Agenda ICC setembre-desembre 2013

JORNADES

Dijous, 19 de setembre

L'aportació dels sistemes d'observació de la Terra a les noves variables climàtiques: local, regional i global

9.00-12.30 hores
Sala d'Actes de l'ICC

Dmc-div, 2-4 d'octubre

La representació cartogràfica de la ciutat a la Península Ibèrica (segles XVII-XIX)

Matins: Palau del Lloctinent (Arxiu de la Corona d'Aragó) C/ Comtes, 2 (Barcelona)
Tardes: Facultat de Geografia i Història de la Universitat de Barcelona (Sala Gran, quart pis) C/ Montalegre, 6.
Taller de tractament digital de la cartografia històrica: Facultat de Geografia i Història de la Universitat de Barcelona (Aula 315, tercer pis)

Dijous, 10 d'octubre

ETRS89
9.00-12.30 hores
Sala d'Actes de l'ICC

Dijous, 31 d'octubre

Bases topogràfiques de Catalunya. Usuaris avançats
9.30-12.00 hores
Sala d'Actes de l'ICC

CURSOS

IC_CARTOTECHNOLOGY

Open Key Note: 27 de setembre
Curs: 7 d'octubre - 30 de juny
ICC


HOSTATJAMENT D'ACTES

XII Fòrum TIG/SIG 2013

20 de novembre
Sala d'Actes de l'ICC

Gestió de les inundacions

27-28 de novembre
Sala d'Actes de l'ICC



Per conèixer les darreres actualitzacions de l'agenda de l'ICC cal que us connecteu a:
www.icc.cat/esdeveniments

Institut Cartogràfic de Catalunya

Parc de Montjuïc - 08038 Barcelona - Tel. (+34) 93 567 15 00 - Fax 93 567 15 67

La inscripció a qualsevol de les Jornades cal que es faci mitjançant el web de l'ICC: www.icc.cat

v.1 - 22 juliol 2013
v.2 - 2 setembre 2013
v.3 - 9 setembre 2013
v.4 - 17 setembre 2013
v.5 - 7 octubre 2013
v.6 - 9 octubre 2013
v.7 - 21 octubre 2013
v.8 - 30 octubre 2013
v.9 - 12 novembre 2013
v.10 - 14 novembre 2013



Setembre 2013

DI	Dm	Dmc	Dj	Dv
2	3	4	5	6
9	10	11	12	13
16	17	18	19	20
			L'aportació dels sistemes d'observació de la Terra a les noves variables climàtiques: local, regional i global	
23	24	25	26	27
			Xerrada a càrrec del president de la ICA/ACI. Open Key Note de l'IC_CARTOTECHNOLOGY (7 octubre 2013 - 30 juny 2014)	

Octubre 2013

DI	Dm	Dmc	Dj	Dv
	1	2	3	4
		La representació cartogràfica de la ciutat a la Península Ibèrica (segles XVII-XIX)		
		La representació cartogràfica de la ciutat a la Península Ibèrica (segles XVII-XIX)		
		La representació cartogràfica de la ciutat a la Península Ibèrica (segles XVII-XIX)		
7	8	9	10	11
			ETRS89	
14	15	16	17	18
21	22	23	24	25
28	29	30	31	
			Bases topogràfiques de Catalunya. Usuaris avançats	

Novembre 2013

DI	Dm	Dmc	Dj	Dv
4	5	6	7	8
11	12	13	14	15
18	19	20	21	22
			XII Fòrum TIG/SIG	
25	26	27	28	29
		Gestió de les inundacions		

Desembre 2013

DI	Dm	Dmc	Dj	Dv
2	3	4	5	6
9	10	11	12	13
16	17	18	19	20
23	24	25	26	27

JORNADA

L'aportació dels sistemes d'observació de la Terra a les noves variables climàtiques: local, regional i global

Sala d'Actes de l'ICC

Dijous, 19 de setembre de 2013

9.00-12.30 hores

La mesura quantitativa, sinòptica i objectiva de variables climàtiques té, en l'observació de la Terra, una eina clau per a aportar en els models les dades necessàries que generin una informació i un millor coneixement de les mesures d'adaptació i mitigació del canvi climàtic.

En aquesta Jornada es farà una crítica d'aquestes aportacions de l'observació de la Terra, i també dels principals reptes que a escala local, regional i global, el coneixement i els actius a Catalunya poden aportar en aquest escenari.

Programa

- 9.00-9.30 Lliurament d'acreditacions als assistents
- 9.30-9.45 Benvinguda i presentació de la Jornada
J. Corbera, cap del CS PCOT, ICC
- 9.45-10.15 El canvi climàtic i l'observació de la Terra, antecedents i reptes. J. Corbera
- 10.15-10.40 L'ús de dades de satèl·lits en el seguiment del clima a escala global i regional
J. Cunillera, METEOCAT
- 10.40-11.15 Precs, preguntes i descans
- 11.15-11.40 Impactes del canvi climàtic al delta de l'Ebre i mesures d'adaptació
N. Caiola, IRTA
- 11.40-12.00 G. Borràs, Oficina Catalana del Canvi Climàtic
- 11.40-12.00 Clima urbà, agricultura vertical i sostenibilitat
J. Rieradevall, ICTA
- 12.00-12.30 Debat i cloenda



CS PCOT

Seu

Institut Cartogràfic de Catalunya
Parc de Montjuïc
Barcelona
Tel. 93 567 15 00

Inscripció

Atès l'aforament limitat de la Sala, és indispensable INSCRIURE'S al més aviat possible mitjançant el web de l'ICC.

www.icc.cat

La representació cartogràfica de la ciutat a la Península Ibèrica (segles XVII-XIX)

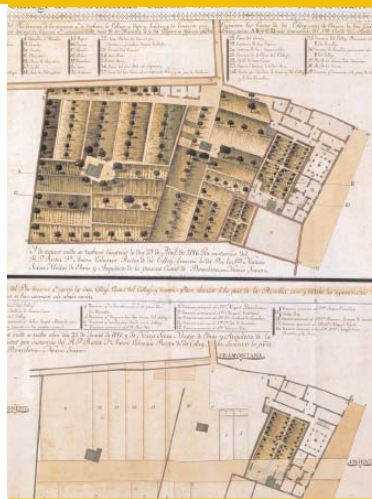
Dimecres-divendres, 2-4 d'octubre de 2013

L'objectiu és donar a conèixer millor l'abast de la cartografia urbana realitzada als segles XVII-XIX, les causes que la motivaren, els cartògrafs i les institucions implicades en la seva elaboració, i també les tècniques i el llenguatge cartogràfic emprats.

La durada de la jornada és de tres dies. El primer dia es presenten 10 conferències, el segon dia se'n presenten 7 i el tercer dia 7 conferències més. A més, dijous, dia 3 d'octubre, es realitzen uns tallers de tractament digital de cartografia històrica.

Per saber-ne més:

<http://www.ub.edu/gehc/catala/coloquis.html>



Cartoteca de Catalunya

Seu

Matins: Palau del Lloctinent (Arxiu de la Corona d'Aragó)
C/ Comtes, 2 (Barcelona)
Tardes: Facultat de Geografia i Història de la Universitat de Barcelona (Sala Gran, 4t pis) C/ Montalegre, 6.
Taller de tractament digital de la cartografia històrica:
Facultat de Geografia i Història de la Universitat de Barcelona (Aula 315, tercer pis)

Inscripció

Cal posar-se en contacte amb:
www.ub.edu/gehc
gehcmapa@gmail.com

ETRS89

Sala d'Actes de l'ICC
Dijous, 10 d'octubre de 2013
9.00-12.30 hores

El 2007 es va declarar oficial el sistema de referència ETRS89. Aquest fet ha suposat l'adaptació de la geoinformació oficial.

En aquesta Jornada es vol presentar la informació útil per abordar el canvi i posar èmfasi en la gestió municipal.

Programa

- 9.00-9.30 Lliurament d'acreditacions als assistents
- 9.30-10.00 Benvinguda i presentació de la Jornada
E. Bosch, cap de l'Àrea de Geodèsia, ICC
- 10.00-10.30 Introducció al canvi a ETRS89
J. Grau, Geodèsia, ICC
- 10.30-11.00 Distribució de productes ICC en ETRS89
B. Baella, cap de Desenvolupament, ICC
- 11.00-11.30 La transició a ETRS89 en la gestió municipal
J. Xirgu, Ajuntament de Girona
- 11.30-12.00 Debat i qüestions
- 12.00-12.30 Conclusions



Geodèsia

Seu

Institut Cartogràfic de Catalunya
Parc de Montjuïc
Barcelona
Tel. 93 567 15 00

Inscripció

Atès l'aforament limitat de la Sala, és indispensable INSCRIURE'S al més aviat possible mitjançant el web de l'ICC.

www.icc.cat

Bases topogràfiques de Catalunya. Usuaris avançats

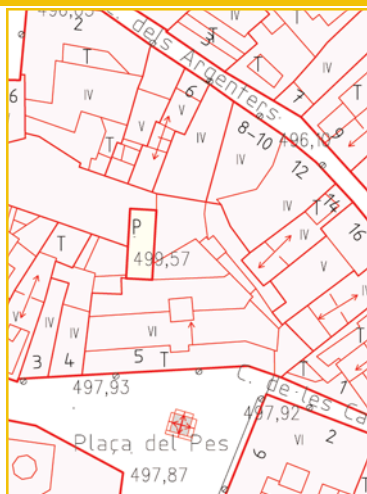
Sala d'Actes de l'ICC
Dijous, 31 d'octubre de 2013
9.30-12.00 hores

El disseny dels models de dades és una tasca fonamental en la producció de dades topogràfiques, en la qual l'ICC ha treballat de manera continuada, des de les primeres versions de les sèries fins a les darreres actualitzacions.

La Jornada se centrarà en els aspectes més rellevants dels actuals models de dades topogràfiques, mostrarà exemples d'aplicació basats en conjunts de dades que usen aquests models i aprofitarà per presentar el nou model de dades topogràfiques dissenyat per l'ICC, que incorpora, com a millores principals, l'identificador i el cicle de vida de cada element, més riquesa d'atributs de classificació, l'assignació del topònim com a atribut de l'element topogràfic i l'assignació de metadades a nivell d'element.

Programa

- | | |
|-------------|---|
| 9.00-9.25 | Recepció i lliurament d'acreditacions |
| 9.25-9.30 | Benvinguda i presentació de la Jornada
J. Talaya, ICC |
| 9.30-10.15 | Model de la BT-5M. Productes derivats
M. Pla i B. Baella, ICC |
| 10.15-11.00 | Model de dades de la BT-25M v2.0.
M. Pla, ICC |
| 11.00-11.15 | Pausa |
| 11.15-11.45 | L'ús de les bases topogràfiques en els projectes i actuacions del DTES
M.À. Trèmols, DTES |
| 11.45-12.15 | Bases geològiques geotemàtiques, ús de bases topogràfiques, ortofotos i models d'elevacions per a la captació i visualització de dades
J. Cirés, IGC |
| 12.15-12.45 | Exemples d'ús de les bases topogràfiques en infraestructures viàries i espais naturals
M. Grauet i R. Riera, Diputació de Barcelona |



Bases

Seu

Institut Cartogràfic de Catalunya
 Parc de Montjuïc
 Barcelona
 Tel. 93 567 15 00

Inscripció

Atès l'aforament limitat de la Sala, és indispensable INSCRIURE'S al més aviat possible mitjançant el web de l'ICC.

www.icc.cat

International Course on Management and Applied Techniques in Cartography

Seu ICC
7 d'octubre de 2013 - 30 de juny de 2014

El 27 de setembre el president de la ICA/ACI, Prof. Dr. George Gartner, farà l'Open Key Note del curs IC_Cartotechnology.

Per a més informació:
<http://www.iccartotechnology.cat/>

Seu

Institut Cartogràfic de Catalunya
 Parc de Montjuïc
 Barcelona
 Tel. 93 567 15 00

Cal posar-se en contacte amb IC_Cartotechnology coordinador:
raquel.serrano@icc.cat

XII Fòrum TIG/SIG 2013

20 de novembre
Sala d'Actes de l'ICC

Gestió de les inundacions

27-28 de novembre
Sala d'Actes de l'ICC

Seu
Institut Cartogràfic
de Catalunya
Parc de Montjuïc
Barcelona
Tel. 93 567 15 00

Cal posar-se en contacte:
<http://goo.gl/RbTv0P>